



Bezirksamt
Steglitz-Zehlendorf von Berlin
Stadtentwicklungsamt
FB Vermessung und Kataster
Kirchstraße 1/3
14163 Berlin

Auszug aus dem Liegenschaftskataster Flurkarte

Flur 11
Gemarkung
Zehlendorf

Maßstab 1 : 1000

















Aktualität 21.09.2020 23:00 Uhr

Bezirk Steglitz-Zehlendorf



Dieser Auszug ist maschinell erstellt. Er steht einem beglaubigten Auszug gleich (§ 17 Abs. 6 Gesetz über das Vermessungswesen in Berlin (VermGBln) in der Fassung vom 9. Januar 1996 (GVBl. S. 56), das zuletzt durch Artikel 32 des Gesetzes vom 2. Februar 2018 (GVBl. S. 160) geändert worden ist). Das Vervielfältigen für den eigenen Gebrauch ist zulässig; für andere Zwecke ist eine Erlaubnis der zuständigen Behörde erforderlich (§ 7 Abs.1, § 27 Abs. 1 VermGBln). Vervielfältigungen müssen deutlich als solche gekennzeichnet sein.

Legende

	Landesgrenze		Gebäude für öffentliche Zwecke
	Bezirksgrenze		Wohngebäude
	Gemarkungsgrenze		Gebäude für Wirtschaft oder Gewerbe
	Flurgrenze		Tiefgarage
	Flurstücksgrenze		Grünanlage
	Strittige Grenze		Wald
	Abgrenzung tatsächliche Nutzung (soweit nicht überdeckt)		Gewässer
3285 $\frac{296}{3}$	Flurstücksnummer		Klassifizierung nach Straßenrecht
10 7A	Grundstücksnummer		Klassifizierung nach Wasserrecht