

5812981

33413089

Maßstab 1:1000
0 10 20 30
Meter

Dieser Auszug ist automatisiert auf fälschungsgeschütztem Papier erstellt und steht einem beglaubigten Auszug gleich. Er ist gesetzlich geschützt. Die Absicht zur Veröffentlichung oder Weitergabe an Dritte ist der bereitstellenden Stelle vorher anzuzeigen. Bei der Veröffentlichung oder Weitergabe ist auf das Land Brandenburg als Inhaber der Rechte an den Geobasisdaten hinzuweisen. Die Regelungen des Urhebergesetzes bleiben unberührt (Brandenburgisches Vermessungsgesetz (BbgVermG) vom 27. Mai 2009 (GVBl. I 209 S. 166), geändert durch Artikel 2 des Gesetzes vom 13. April 2010 (GVBl. I 2010 Nr. 17)).

Die dargestellten Karteninhalte wurden aus unterschiedlichen Datengrundlagen abgeleitet und gewährleisten nicht unbedingt die Lagegenauigkeit des angegebenen Maßstabes.

Auszug aus dem Liegenschaftskataster Liegenschaftskarte 1:1000


Erstellt am 02.08.2013

Landkreis Oder-Spree Katasterbehörde

Spreeinsel 1
15848 Beeskow

Flurstück: 1003
Flur: 9
Gemarkung: Schöneiche (B)

Gemeinde: Schöneiche bei Berlin
Kreis: Oder-Spree

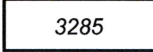

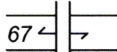















Bereitgestellt durch: Katasterbehörde Oder-Spree, Spreeinsel 1, 15848 Beeskow.

Legende

Liegenschaftskarte - farbige Ausgabe








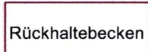
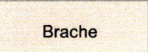








Grenzen und Punkte

 Flurstück mit Flurstücksnummer	 Flurstück mit Flurstücksnummer, abweichender Rechtszustand	 Zugehörigkeitshaken
 Abgemarkter Grenzpunkt	 Grenzpunkt, Art der Abmarkung nicht bekannt	 Streitige Grenze
 abweichender Rechtszustand	 abweichender Rechtszustand	 Kreisgrenze, Grenze Kreisfreier Stadt
 Staatsgrenze	 Landesgrenze (Bundesland)	 Gemeindegrenze
 Grenze der Verwaltungsgemeinschaft	 Gemeindegrenze	 Flurgrenze
 Gemarkungsgrenze		

Gebäude

 Wohnen (hier mit Hausnummer)	 Wirtschaft oder Gewerbe	 Öffentliche Gebäude
 Unterirdisches Gebäude	 In seiner Lage nur ungefähr bekanntes Gebäude (hier Wohnen)	 Gebäude mit Durchfahrt (hier Wirtschaft oder Gewerbe)
















Nutzungsarten und Flächen

 Siedlungsfläche	 Industrie- und Gewerbefläche	 Straßenverkehr, Weg, Platz, Bahnverkehr, Schiffsverkehr
 Landwirtschaft	 Sport-, Freizeit- und Erholungsfläche, Friedhof	 Fließgewässer
 Stehendes Gewässer, Hafenbecken, Meer	 Rückhaltebecken	 Brachland
 Bundesautobahn, Bundesstraße (hier Bundesstr. 34)	 Landes- oder Staatsstraße (hier Landesstr. 56)	 Flugverkehr (hier Segelfluggelände)
 Nadelwald	 Laubwald	 Mischwald
 Gehölz, Windschutz	 Gartenland, Gewässer- oder Verkehrsbegleitfläche	

Gesetzliche Festlegungen

	Bodenordnungsverfahren (Umlegung, Flurbereinigung, Sanierung)
---	---

Zeichen und Symbole

	Campingplatz		Brücke		Bergbaubetrieb
	Böschung		Mauer		Windrad
	Gebüsch		Gras, Grünanlage		Mast
	Sumpf		Heide		Moor
	Obstbaumplantage		Tagebau, Grube, Steinbruch		Unland, Vegetationslose Fläche

Erläuterungen zum Koordinatenbezugssystem:

ETRS89_UTM32: UTM-Koordinaten in (m), Zonenkennung = vergrößerte Ziffern vor dem Eastwert, GRS80-Erdellipsoid, European Terrestrial Reference System 1989 (ETRS 89)