

















**Flur 9**  
**Gemarkung**  
**Köpenick**

Bezirk Treptow-Köpenick



Dieser Auszug ist maschinell erstellt und steht einem beglaubigten Auszug gleich. Das Vervielfältigen für den eigenen Gebrauch ist zulässig; für andere Zwecke ist eine Erlaubnis der zuständigen Behörde erforderlich.

## Legende

	Landesgrenze		Gebäude für öffentliche Zwecke
	Bezirksgrenze		Wohngebäude
	Gemarkungsgrenze		Gebäude für Wirtschaft oder Gewerbe
	Flurgrenze		Tiefgarage
	Flurstücksgrenze		Grünanlage
	Strittige Grenze		Wald
	Abgrenzung tatsächliche Nutzung (soweit nicht überdeckt)		Gewässer
3285 $\frac{296}{3}$	Flurstücksnummer		Klassifizierung nach Straßenrecht
10     7A	Grundstücksnummer		Klassifizierung nach Wasserrecht

Diese Legende stellt die Signaturen nur beispielhaft dar.

Die genaue Beschreibung entnehmen Sie bitte der Dokumentation aus dem ALKIS-Signaturenkatalog der Arbeitsgemeinschaft der Vermessungsverwaltungen der Länder der Bundesrepublik Deutschland (AdV)

<https://www.adv-online.de/GeoInfoDok/Signaturenkataloge/AAA-Signaturenkatalog-2.0/>