



Bezirksamt
Treptow-Köpenick von Berlin
Stadtentwicklungsamt
FB Vermessung
Freiheit 16
12555 Berlin

Auszug aus dem Liegenschaftskataster

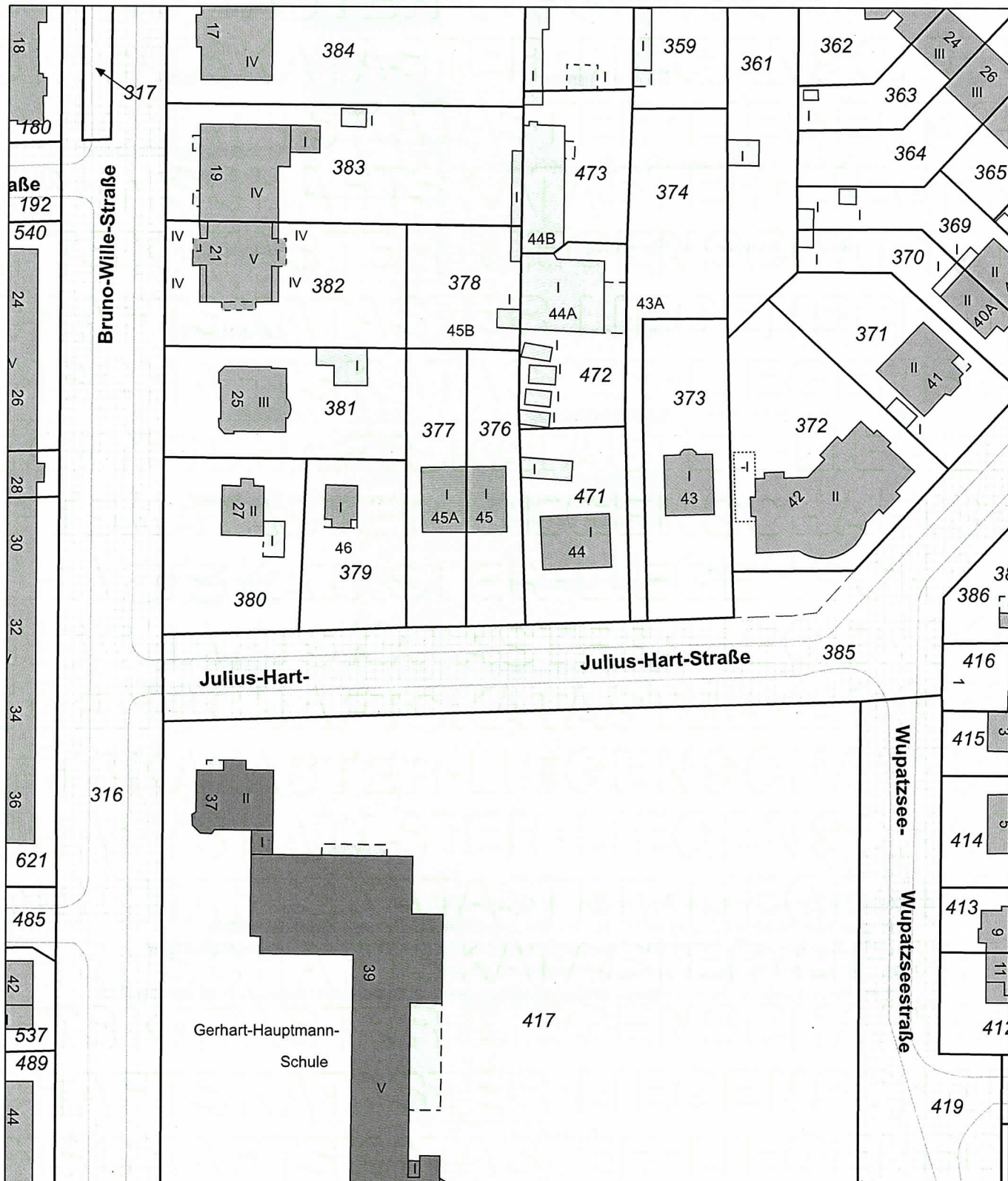
Flurkarte

Flur 161
Gemarkung
Köpenick

Maßstab 1:1000















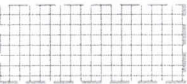

Aktualität 10.01.2026 21:30 Uhr

Bezirk Treptow-Köpenick



Dieser Auszug ist maschinell erstellt und steht einem beglaubigten Auszug gleich. Das Vervielfältigen für den eigenen Gebrauch ist zulässig; für andere Zwecke ist eine Erlaubnis der zuständigen Behörde erforderlich.

Legende

| | | | |
|-------------------------------------------------------------------------------------|----------------------------------------------------------|--------------------------------------------------------------------------------------|-------------------------------------|
|  | Landesgrenze |  | Gebäude für öffentliche Zwecke |
|  | Bezirksgrenze |  | Wohngebäude |
|  | Gemarkungsgrenze |  | Gebäude für Wirtschaft oder Gewerbe |
|  | Flurgrenze |  | Tiefgarage |
|  | Flurstücksgrenze |  | Grünanlage |
|  | Strittige Grenze |  | Wald |
|  | Abgrenzung tatsächliche Nutzung (soweit nicht überdeckt) |  | Gewässer |
| 3285 $\frac{296}{3}$ | Flurstücksnummer |  | Klassifizierung nach Straßenrecht |
| 10 7A | Grundstücksnummer |  | Klassifizierung nach Wasserrecht |

Diese Legende stellt die Signaturen nur beispielhaft dar.

Die genaue Beschreibung entnehmen Sie bitte der Dokumentation aus dem ALKIS-Signaturen katalog der Arbeitsgemeinschaft der Vermessungsverwaltungen der Länder der Bundesrepublik Deutschland (AdV)

<https://www.adv-online.de/GeoInfoDok/Signaturenkataloge/AAA-Signaturen katalog-2.0/>